

DRUH PŮVRCHU ÚZEMÍ  
KATASTRÁLNÍ ÚZEMÍ  
KRAJ: PARDUBICKÝ

PODÉLNÝ ŘEZ VOZOVKOU POD OBRUBOU  
VLEVO 1 : 1 000/100

SKLONOVÉ POMĚRY:

KÓTY NIVELETY:

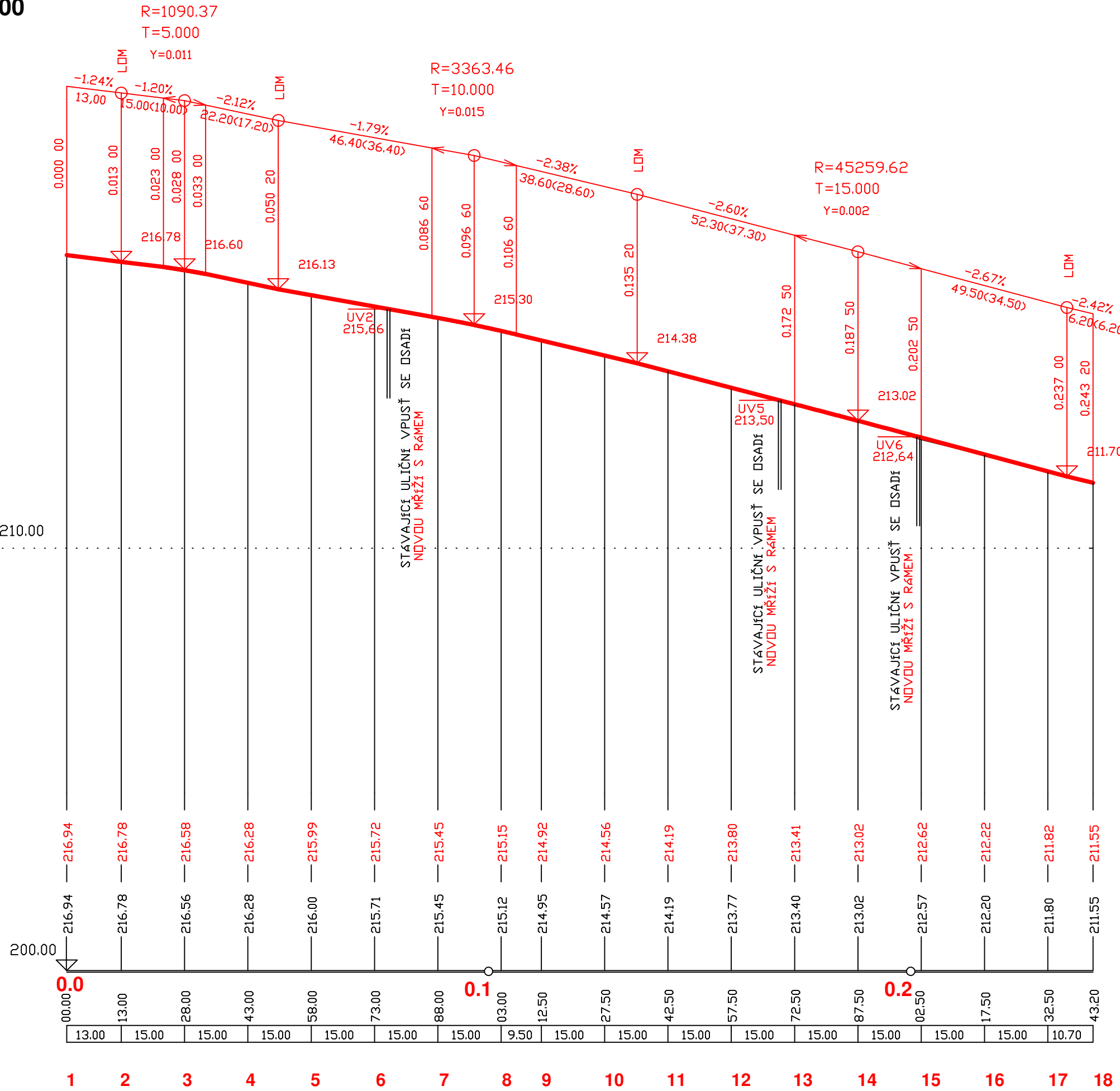
KÓTY TERÉNU:

SROVNÁVACÍ ROVINA:

STANIČENÍ:

VZDÁLENOST PŘ. ŘEZŮ:

ČÍSLA PŘÍČNÝCH ŘEZŮ



DRUH PŮVRCHU ÚZEMÍ  
KATASTRÁLNÍ ÚZEMÍ  
KRAJ: PARDUBICKÝ

PODÉLNÝ ŘEZ VOZOVKOU POD OBRUBOU  
VPRAVO 1 : 1 000/100

SKLONOVÉ POMĚRY:

KÓTY NIVELETY:

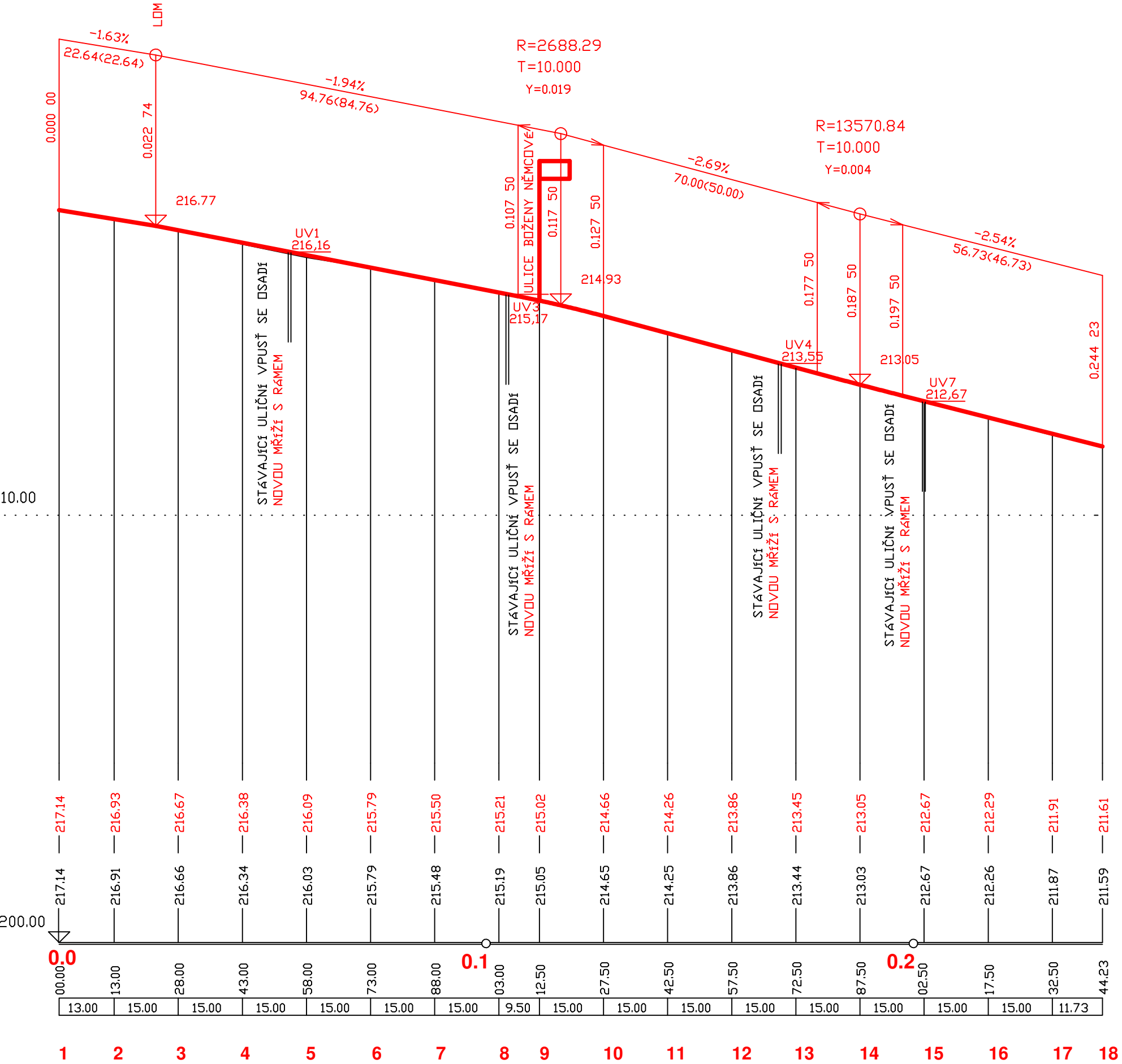
KÓTY TERÉNU:


SROVNÁVACÍ ROVINA:

STANIČENÍ:

VZDÁLENOST PŘ. ŘEZŮ:

ČÍSLA PŘÍČNÝCH ŘEZŮ



SOUŘADNICOVÝ SYSTÉM: JTSK		VÝŠKOVÝ SYSTÉM: BALŤ p.v.		<div>Datum</div>				
NADNÍ VÝSKA		Index	Změna					
Vypracoval Sýkora M.		Kontroloval Ing. Kučera M.	<div>VDI PROJEKT s.r.o. vodoohospodářská a dopravní infrastruktura K B03D 1433/6, 101 00 Praha 10</div>					
Zodpovědný projektant Ing. Kučera M.		Hlavní inženýr projektu Ing. Kučera M.						
Akce		Investor				<div>Město Přelouč</div>		
REKONSTRUKCE CHODNÍKŮ A VO V ULICI SVAZU BOJOVNÍKŮ ZA SVOBODU, PŘELOUČ								
Objekt		Město / Obec Přelouč	Kraj Pardubický					
SO 101 CHODNÍKY		Technická zpráva	Formát 5XA4					
Profese		Stupeň	Měřítko					
DOPRAVNÍ STAVBY		DSP+PDPS	1 : 1000/100					
Název přílohy		Číslo zakázky 17/21	Poré					
		Číslo přílohy D1.3						